

Муниципальное бюджетное дошкольное образовательное учреждение  
ДЕТСКИЙ САД № 430  
(МБДОУ – детский сад № 430)  
620028 г. Екатеринбург, ул. Школьников, 14  
Тел.: 232-32-90 , 232-32-70

---

ОГРН 1126658010820 ИНН/КПП 6658409989/665801001

---

УТВЕРЖДЕНО:

Заведующим МБДОУ - детский сад № 430

Галлямова О.Н.

« 26 » 20 24 г.



**ПАСПОРТ**

доступности объекта

Муниципального бюджетного дошкольного образовательного учреждения –  
детский сад № 430  
социальной инфраструктуры  
и предоставляемых на нем услуг

г. Екатеринбург, 2024 г.

**ПАСПОРТ**  
**доступности объекта социальной инфраструктуры**  
**и предоставляемых на нем услуг**

№ 1

26.01.2024 года

**1. Общие сведения об объекте**

1.1. Вид (наименование) объекта: Муниципальное бюджетное дошкольное образовательное учреждение - детский сад № 430

1.2. Полный почтовый адрес объекта: 620028 город Екатеринбург, ул. Школьниковозеро, ул. Мира, 25.

1.3. Сведения о размещении объекта: 620028 город Екатеринбург, ул. Школьников, 14, отдельно стоящее здание (количество этажей) 2 этажа, 1098,8 кв. м, часть здания \_\_\_\_\_ этаж (-а, -ей) (или на \_\_\_\_\_ этаже), \_\_\_\_\_ кв. м, наличие прилегающего земельного участка (да/нет), да 4517 кв. м.

1.4. Год постройки здания 1965 год, последнего капитального ремонта 2012 год.

1.5. Дата предстоящих плановых ремонтных работ: текущего ежегодно (косметический), капитального нет.

**1.6. Сведения об организации, расположенной на объекте:**

1.6.1. Наименование организации, расположенной на объекте: полное наименование (по учредительным документам): Муниципальное бюджетное дошкольное образовательное учреждение - детский сад № 430

сокращенное наименование (по учредительным документам): МБДОУ – детский сад № 430

1.6.2. Юридический адрес организации, телефон, электронная почта: 620028 город Екатеринбург, ул. Школьников, 14, +7 (343)232-23-90, mbdou430ekbru

1.6.3. Основание для пользования объектом (оперативное управление, аренда, собственность): оперативное управление.

1.6.4. Форма собственности объекта (государственная (федеральная, региональная), муниципальная, частная): государственная, муниципальная.

1.6.4. Вышестоящая организация (наименование): Департамент образования Администрации города Екатеринбурга.

1.6.5. Юридический адрес вышестоящей организации, телефон, электронная почта: 620014, Свердловская область, г.Екатеринбург, пр.Ленина, 24а, +7 (343) 304-12-51, eduekb@ekadm.ru

**2. Характеристика деятельности организации на объекте (по обслуживанию населения)**

2.1. Сфера деятельности (социальная защита, занятость, здравоохранение, культура, образование, транспорт, информация и связь, физическая культура и спорт): образование

2.2. Категории обслуживаемого населения по возрасту (дети, взрослые, все возрастные категории): дети

2.3. Категории обслуживаемых инвалидов (инвалиды, передвигающиеся на креслах-колясках, инвалиды с нарушением опорно-двигательного аппарата, инвалиды с нарушением зрения, инвалиды с нарушением слуха, инвалиды с умственными нарушениями): нет.

24. Виды услуг: Предоставление дошкольного образования по образовательным программам дошкольного образования.

25. Форма оказания услуг (на объекте, с длительным пребыванием, с проживанием, удаленно, дистанционно): на объекте.

26. Плановая мощность:

емкость (количество обслуживаемых граждан в день) 165;

емкость 165;

припускная способность 165.

27. Участие в исполнении индивидуальной программы реабилитации или абилитации инвалида (ребенка-инвалида) (да/нет): нет.

28. Состояние доступности объекта и предоставляемых на нем услуг

Путь следования к объекту пассажирским транспортом (описать маршрут движения с использованием пассажирского транспорта) Остановка: Заводская на лево 140 метров  
ул. Татищева на право 150 метров по ул. Школьников

29. Наличие адаптированного пассажирского транспорта к объекту отсутствует.

30. Путь к объекту от ближайшей остановки пассажирского транспорта:

30.1. Расстояние до объекта от остановки транспорта 290 метров.

30.2. Время движения (пешком) 5-7 минут.

30.3. Наличие выделенного от проезжей части пешеходного пути (да/нет): да.

30.4. Перекрестки (нерегулируемые, регулируемые, регулируемые со звуковой сигнализацией, таймером, нет): нерегулируемые.

30.5. Информация на пути следования к объекту (акустическая, тактильная, визуальная, нет): нет.

30.6. Перепады высоты на пути (съезды с тротуара) (нет/есть (описать)): есть

или обустройство для инвалидов, передвигающихся на креслах-колясках (нет/есть (описать)): нет.

31. Организация доступности объекта и предоставляемых на нем услуг для инвалидов

№ п/п	Категория инвалидов (вид нарушения)	Вариант организации доступности объекта (формы обслуживания)
1	Все категории инвалидов и маломобильных групп населения	ДУ
2	в том числе инвалиды:	
3	передвигающиеся на креслах-колясках	ДУ
4	с нарушениями опорно-двигательного аппарата	ДУ
5	с нарушениями зрения	ДУ
6	с нарушениями слуха	ДУ
7	с умственными нарушениями	ДУ

С учетом СП 35-101-2001, СП 31-102-99.

Указывается один из вариантов:

«А» (доступность всех зон и помещений (универсальная);

«Б» (специально выделенные для инвалидов участки и помещения);

«В» (дополнительная помощь сотрудника, услуги на дому, дистанционно); «Нет» (не организована доступность).

Указывается худший из вариантов ответа

### 3.4. Состояние доступности основных структурно-функциональных зон

N п/п	Основные структурно-функциональные зоны	Состояние доступности для основных категорий инвалидов					
		передвигающихся на креслах колясках	О (с нарушениям и опорно-двигательного аппарата)	С (с нарушениям и зрения)	Г (с нарушениям и слуха)	У (с умственными нарушениями)	Для всех категорий маломобильных групп населения 5
1.	Территория, прилегающая к зданию (участок)	ДУ	ДУ	ДУ	ДУ	ДУ	ДУ
2.	Вход (входы) в здание	ДУ	ДУ	ДУ	ДУ	ДУ	ДУ
3.	Путь (пути) движения внутри здания, включая пути эвакуации	ДУ	ДУ	ДУ	ДУ	ДУ	ДУ
4.	Зона целевого назначения здания (целевого посещения объекта)	ДУ	ДУ	ДУ	ДУ	ДУ	ДУ
5.	Санитарно-гигиенические помещения	ДУ	ДУ	ДУ	ДП	ДП	ДУ
6.	Система информации и связи (на всех зонах)	ДУ	ДУ	ДУ	ДУ	ДУ	ДУ
7.	Пути движения к объекту (от остановки транспорта)	ДУ	ДУ	ДУ	ДУ	ДУ	ДУ
8.	Все зоны и участки	НЕТ	ДУ	ДУ	ДУ	ДУ	ДУ

Указывается:

ДП — доступно полностью (доступность для всех категорий инвалидов и других маломобильных групп населения);

ДЧ — доступно частично (доступность мест целевого назначения для отдельных категорий инвалидов);

ДУ — доступно условно (организация помощи сотрудниками организации или иной альтернативной формы

обслуживания (на дому, дистанционно, иное); нет — недоступно (не предназначен для посещения ш-талибами и другими маломобильными группами населения).<sup>5</sup> Указывается худший из вариантов ответа.

3.5. Итоговое заключение о состоянии доступности объекта и предоставляемых на нем услуг: объект условно доступен, организована помощь сотрудниками учреждения

4. Управленческое решение

4.1. Рекомендации по адаптации структурно – функциональных зон объекта:

N п/п	Основные структурно функциональные зоны объекта	Рекомендации по адаптации объекта (вид работы) <sup>1</sup>			
		не нуждается (доступ обеспечен)	ремонт (текущий, капитальный); оснащение оборудованием	индивидуальное решение с техническими средствами реабилитации	технические решения невозможны - организация альтернативной формы обслуживания
1.	Территория, прилегающая к зданию (участок)			Доступ обеспечен (пандус)	
2.	Вход (входы) в здание	Доступ обеспечен			
3.	Путь (пути) движения внутри здания, включая пути эвакуации			Организована помощь сотрудниками учреждения	
4.	Зона целевого назначения здания (целевого посещения объекта)			Организована помощь сотрудниками учреждения	
5.	Санитарно-гигиенические помещения	Доступ обеспечен			
6.	Система информации и связи (на всех зонах)	Доступ обеспечен			
7.	Пути движения к объекту (от остановки транспорта)	На территории учреждения имеется парковка для инвалидов			
8.	Все зоны и участки	Доступ обеспечен			

<sup>1</sup> Указываются конкретные рекомендации по каждой структурно-функциональной зоне.




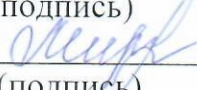
4.2 Период проведения работ: при наличии бюджетных средств.

(указать наименование программы или плана мероприятий по адаптации основных структурно – функциональных зон объекта): в рамках реализации государственной программы РФ

"Доступная среда".

4.3. Ожидаемый результат (по состоянию доступности объекта) после выполнения работ по адаптации основных структурно – функциональных зон объекта: доступ будет обеспечен для инвалидов и других маломобильных групп населения.

5. Паспорт доступности объекта социальной инфраструктуры и предоставляемых на нем услуг (далее – Паспорт доступности объекта) разработан комиссией по проведению обследования и паспортизации объекта социальной инфраструктуры и предоставляемых на нем услуг (далее - Комиссия):

Председатель Комиссии:	<u>Галлямова О.Н.</u>	/	
	(Ф.И.О.)		(подпись)
Члены Комиссии:	<u>Степанова П.В.</u>	/	
	(Ф.И.О.)		(подпись)
	<u>Васильева А.А.</u>	/	
	(Ф.И.О.)		(подпись)
	<u>Миронова Е.В.</u>	/	
	(Ф.И.О.)		(подпись)

6. Копия Паспорта доступности объекта направлена « 31 » 01 20 24 г. в

Управление социальной политики № 26  
(наименование территориального отраслевого исполнительного органа государственной власти Свердловской области – управления социальной политики Министерства социальной политики Свердловской области)

для размещения информации о состоянии доступности объекта социальной инфраструктуры и предоставляемых на нем услуг для инвалидов и других маломобильных групп населения Свердловской области в автоматизированной информационной системе «Доступная среда Свердловской области» в информационно – телекоммуникационной сети «Интернет».

сделан 31.01.2024 г. спец.  С.В. Кудряков